

Филиал публично-правовой компании "Роскадастр" по Республике Дагестан

полное наименование органа регистрации прав



Выписка из Единого государственного реестра недвижимости об объекте недвижимости

Сведения о характеристиках объекта недвижимости

На основании запроса от 04.03.2023, поступившего на рассмотрение 05.03.2023, сообщаем, что согласно записям Единого государственного реестра недвижимости:

Раздел 1 Лист 1

Сооружение			
вид объекта недвижимости			
Лист № 1 раздела 1	Всего листов раздела 1: 2	Всего разделов: 4	Всего листов выписки: 13
06.03.2023г. № КУВИ-001/2023-55241808			
Кадастровый номер:	05:02:000000:2854		
Номер кадастрового квартала:	05:02:000000		
Дата присвоения кадастрового номера:	28.02.2020		
Ранее присвоенный государственный учетный номер:	данные отсутствуют		
Местоположение:	Респ. Дагестан, Кизлярский район, с.Бондареновское		
Площадь:	данные отсутствуют		
Основная характеристика (для сооружения):	тип	значение	единица измерения
	протяженность	1618	в метрах
Назначение:	7.7. сооружения трубопроводного транспорта		
Наименование:	Подводящий газопровод к с. Бондареновское Кизлярского района Республики Дагестан		
Количество этажей, в том числе подземных этажей:	данные отсутствуют		
Год ввода в эксплуатацию по завершении строительства:	данные отсутствуют		
Год завершения строительства:	2002		
Кадастровая стоимость, руб.:	1377167.95		
Кадастровые номера иных объектов недвижимости, в пределах которых расположен объект недвижимости:	данные отсутствуют		
Кадастровые номера помещений, машино-мест, расположенных в здании или сооружении:	данные отсутствуют		
Кадастровые номера объектов недвижимости, из которых образован объект недвижимости:	данные отсутствуют		
Кадастровые номера образованных объектов недвижимости:	данные отсутствуют		
Сведения о включении объекта недвижимости в состав предприятия как имущественного комплекса:	данные отсутствуют		
Сведения о включении объекта недвижимости в состав единого недвижимого комплекса:	данные отсутствуют		

полное наименование должности		ДОКУМЕНТ ПОДПИСАН	инициалы, фамилия
		ЭЛЕКТРОННОЙ ПОДПИСЬЮ	
	Сертификат: 3094B7974B3CA8E1F07A347CFAD6FA78		
	Владелец: ФЕДЕРАЛЬНАЯ СЛУЖБА ГОСУДАРСТВЕННОЙ РЕГИСТРАЦИИ, КАДАСТРА И КАРТОГРАФИИ Действителен: с 17.05.2022 по 10.08.2023		

Сооружение			
вид объекта недвижимости			
Лист № 2 раздела 1	Всего листов раздела 1: 2	Всего разделов: 4	Всего листов выписки: 13
06.03.2023г. № КУВИ-001/2023-55241808			
Кадастровый номер:		05:02:000000:2854	
Виды разрешенного использования:		данные отсутствуют	
Сведения о включении объекта недвижимости в реестр объектов культурного наследия:		данные отсутствуют	
Сведения о кадастровом инженере:		созданием сооружения, расположенного по адресу: Республика Дагестан, Кизлярский р-н, с. Бондареновское.	
Статус записи об объекте недвижимости:		Сведения об объекте недвижимости имеют статус "актуальные"	
Особые отметки:		Сведения, необходимые для заполнения разделов: 6 - Сведения о частях объекта недвижимости; 7 - Перечень помещений, машино-мест, расположенных в здании, сооружении; 8 - План расположения помещения, машино-места на этаже (плане этажа), отсутствуют.	
Получатель выписки:		Халилов Темирхан Магомедович, действующий(ая) на основании документа "" Минимущество Дагестана	



ДОКУМЕНТ ПОДПИСАН
ЭЛЕКТРОННОЙ ПОДПИСЬЮ

Сертификат: 3094B7974B3CA8E1F07A347CFAD6FA78

Владелец: ФЕДЕРАЛЬНАЯ СЛУЖБА ГОСУДАРСТВЕННОЙ
РЕГИСТРАЦИИ, КАДАСТРА И КАРТОГРАФИИ
Действителен: с 17.05.2022 по 10.08.2023

полное наименование должности

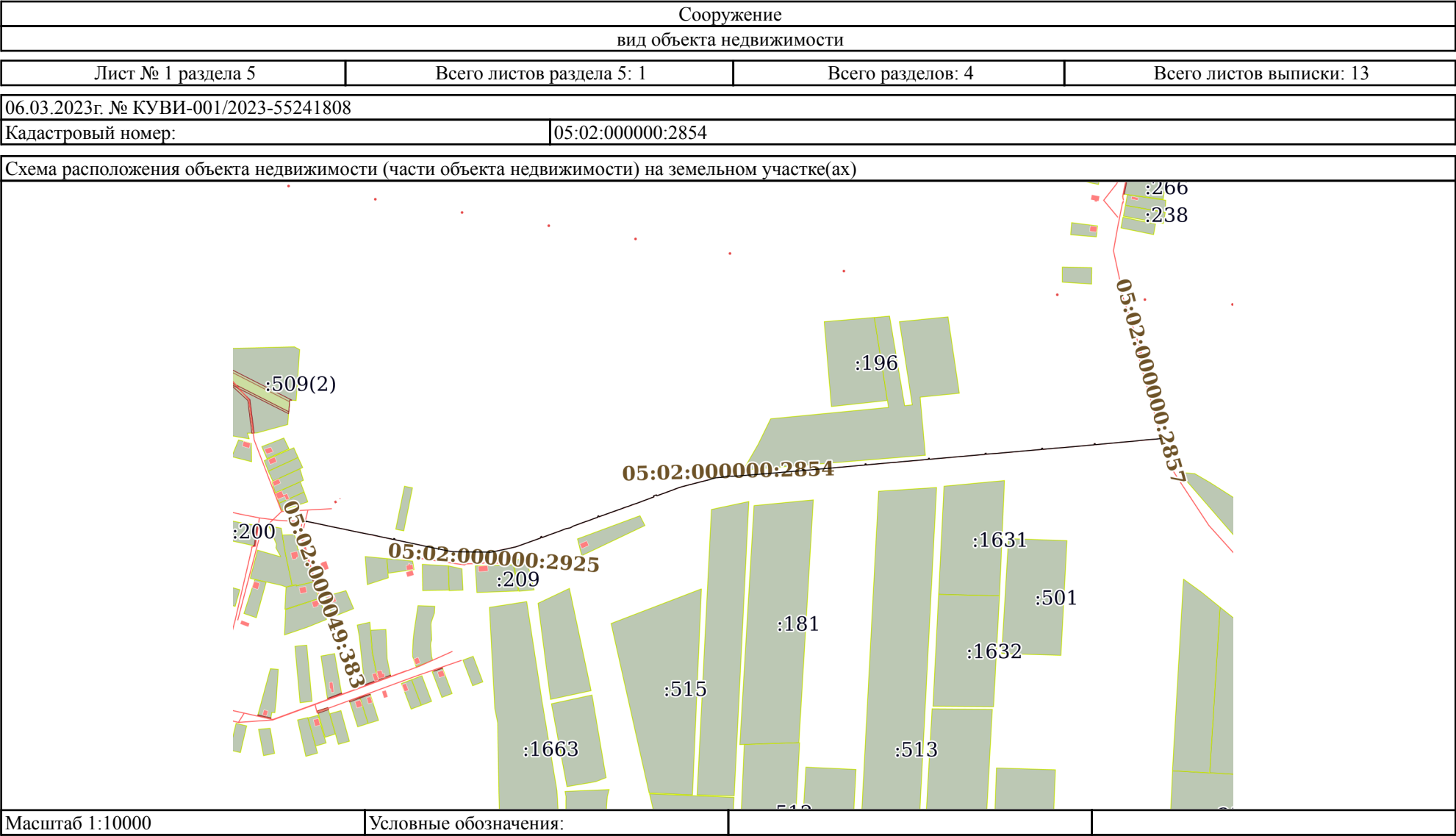
инициалы, фамилия


Выписка из Единого государственного реестра недвижимости об объекте недвижимости
Сведения о зарегистрированных правах

Сооружение			
вид объекта недвижимости			
Лист № 1 раздела 2		Всего листов раздела 2: 1	Всего разделов: 4
Всего листов выписки: 13			
06.03.2023г. № КУВИ-001/2023-55241808			
Кадастровый номер:		05:02:000000:2854	
1	Правообладатель (правообладатели):	1.1	Республика Дагестан
	Сведения о возможности предоставления третьим лицам персональных данных физического лица:	1.1.1	данные отсутствуют
2	Вид, номер, дата и время государственной регистрации права:	2.1	Собственность 05:02:000000:2854-05/190/2020-1 28.02.2020 12:00:30
3	Сведения об осуществлении государственной регистрации сделки, права без необходимого в силу закона согласия третьего лица, органа:	3.1	данные отсутствуют
4	Ограничение прав и обременение объекта недвижимости:	не зарегистрировано	
5	Договоры участия в долевом строительстве:	не зарегистрировано	
6	Заявленные в судебном порядке права требования:	данные отсутствуют	
7	Сведения о возможности предоставления третьим лицам персональных данных физического лица	данные отсутствуют	
8	Сведения о возражении в отношении зарегистрированного права:	данные отсутствуют	
9	Сведения о наличии решения об изъятии объекта недвижимости для государственных и муниципальных нужд:	данные отсутствуют	
10	Сведения о невозможности государственной регистрации без личного участия правообладателя или его законного представителя:	данные отсутствуют	
11	Правопритязания и сведения о наличии поступивших, но не рассмотренных заявлений о проведении государственной регистрации права (перехода, прекращения права), ограничения права или обременения объекта недвижимости, сделки в отношении объекта недвижимости:	отсутствуют	

полное наименование должности	 ДОКУМЕНТ ПОДПИСАН ЭЛЕКТРОННОЙ ПОДПИСЬЮ Сертификат: 3094B7974B3CA8E1F07A347CFAD6FA78 Владелец: ФЕДЕРАЛЬНАЯ СЛУЖБА ГОСУДАРСТВЕННОЙ РЕГИСТРАЦИИ, КАДАСТРА И КАРТОГРАФИИ Действителен: с 17.05.2022 по 10.08.2023	инициалы, фамилия

Выписка из Единого государственного реестра недвижимости об объекте недвижимости
Описание местоположения объекта недвижимости





ДОКУМЕНТ ПОДПИСАН
ЭЛЕКТРОННОЙ ПОДПИСЬЮ

Сертификат: 3094B7974B3CA8E1F07A347CFAD6FA78
Владелец: ФЕДЕРАЛЬНАЯ СЛУЖБА ГОСУДАРСТВЕННОЙ
РЕГИСТРАЦИИ, КАДАСТРА И КАРТОГРАФИИ
Действителен: с 17.05.2022 по 10.08.2023

полное наименование должности	инициалы, фамилия
-------------------------------	-------------------

Выписка из Единого государственного реестра недвижимости об объекте недвижимости

Описание местоположения объекта недвижимости

Сооружение			
вид объекта недвижимости			
Лист № 1 раздела 5.1	Всего листов раздела 5.1: 9	Всего разделов: 4	Всего листов выписки: 13
06.03.2023г. № КУВИ-001/2023-55241808			
Кадастровый номер:		05:02:000000:2854	

1. Сведения о координатах характерных точек контура объекта недвижимости						
Система координат МСК-05						
Номер точки	Координаты, м		Радиус, м	Средняя квадратическая погрешность определения координат характерных точек контура, м	Глубина, высота, м	
	X	Y			H1	H2
	2	3	4	5	6	7
1	321941.22	280659.25	-	0.1	данные отсутствуют	данные отсутствуют
2	321938.79	280671.63	-	0.1	данные отсутствуют	данные отсутствуют
3	321935.73	280686.16	-	0.1	данные отсутствуют	данные отсутствуют
4	321932.43	280700.82	-	0.1	данные отсутствуют	данные отсутствуют
5	321926.64	280729.57	-	0.1	данные отсутствуют	данные отсутствуют
6	321922.6	280748.14	-	0.1	данные отсутствуют	данные отсутствуют
7	321918.27	280770.17	-	0.1	данные отсутствуют	данные отсутствуют
8	321916.95	280778.12	-	0.1	данные отсутствуют	данные отсутствуют
9	321913.52	280793.17	-	0.1	данные отсутствуют	данные отсутствуют
10	321908.5	280817.22	-	0.1	данные отсутствуют	данные отсутствуют
11	321910.18	280817.7	-	0.1	данные отсутствуют	данные отсутствуют
12	321910.06	280818.38	-	0.1	данные отсутствуют	данные отсутствуют

полное наименование должности	 ДОКУМЕНТ ПОДПИСАН ЭЛЕКТРОННОЙ ПОДПИСЬЮ Сертификат: 3094B7974B3CA8E1F07A347CFAD6FA78 Владелец: ФЕДЕРАЛЬНАЯ СЛУЖБА ГОСУДАРСТВЕННОЙ РЕГИСТРАЦИИ, КАДАСТРА И КАРТОГРАФИИ Действителен: с 17.05.2022 по 10.08.2023	инициалы, фамилия

Сооружение							
вид объекта недвижимости							
Лист № 2 раздела 5.1		Всего листов раздела 5.1: 9		Всего разделов: 4		Всего листов выписки: 13	
06.03.2023г. № КУВИ-001/2023-55241808							
Кадастровый номер:			05:02:000000:2854				
13	321909.62	280819.54	-	0.1	данные отсутствуют	данные отсутствуют	
14	321908.08	280819.14	-	0.1	данные отсутствуют	данные отсутствуют	
15	321898.05	280866.74	-	0.1	данные отсутствуют	данные отсутствуют	
16	321896.2	280874.74	-	0.1	данные отсутствуют	данные отсутствуют	
17	321886.87	280920.21	-	0.1	данные отсутствуют	данные отсутствуют	
18	321886.23	280925.61	-	0.1	данные отсутствуют	данные отсутствуют	
19	321885.66	280961.46	-	0.1	данные отсутствуют	данные отсутствуют	
20	321885.42	280991.97	-	0.1	данные отсутствуют	данные отсутствуют	
21	321884.79	280992.12	-	0.1	данные отсутствуют	данные отсутствуют	
22	321886.88	281003.05	-	0.1	данные отсутствуют	данные отсутствуют	
23	321891.37	281024.38	-	0.1	данные отсутствуют	данные отсутствуют	
24	321895.16	281040.82	-	0.1	данные отсутствуют	данные отсутствуют	
25	321910.39	281083.43	-	0.1	данные отсутствуют	данные отсутствуют	
26	321911.52	281085.97	-	0.1	данные отсутствуют	данные отсутствуют	
27	321913.22	281085.48	-	0.1	данные отсутствуют	данные отсутствуют	
28	321913.96	281087.38	-	0.1	данные отсутствуют	данные отсутствуют	
29	321911.98	281088.12	-	0.1	данные отсутствуют	данные отсутствуют	



ДОКУМЕНТ ПОДПИСАН
ЭЛЕКТРОННОЙ ПОДПИСЬЮ

Сертификат: 3094B7974B3CA8E1F07A347CFAD6FA78

Владелец: ФЕДЕРАЛЬНАЯ СЛУЖБА ГОСУДАРСТВЕННОЙ
РЕГИСТРАЦИИ, КАДАСТРА И КАРТОГРАФИИ
Действителен: с 17.05.2022 по 10.08.2023

полное наименование должности

инициалы, фамилия

Сооружение							
вид объекта недвижимости							
Лист № 3 раздела 5.1		Всего листов раздела 5.1: 9		Всего разделов: 4		Всего листов выписки: 13	
06.03.2023г. № КУВИ-001/2023-55241808							
Кадастровый номер:			05:02:000000:2854				
30	321917.86	281103.95	-	0.1	данные отсутствуют	данные отсутствуют	
31	321922.76	281117.87	-	0.1	данные отсутствуют	данные отсутствуют	
32	321928.02	281131.5	-	0.1	данные отсутствуют	данные отсутствуют	
33	321929.64	281139.37	-	0.1	данные отсутствуют	данные отсутствуют	
34	321933.04	281145.54	-	0.1	данные отсутствуют	данные отсутствуют	
35	321940.83	281166.9	-	0.1	данные отсутствуют	данные отсутствуют	
36	321943.05	281173.87	-	0.1	данные отсутствуют	данные отсутствуют	
37	321945.81	281180.74	-	0.1	данные отсутствуют	данные отсутствуют	
38	321949.1	281190	-	0.1	данные отсутствуют	данные отсутствуют	
39	321950.89	281189.68	-	0.1	данные отсутствуют	данные отсутствуют	
40	321951.44	281191.22	-	0.1	данные отсутствуют	данные отсутствуют	
41	321949.88	281192.1	-	0.1	данные отсутствуют	данные отсутствуют	
42	321959	281217.36	-	0.1	данные отсутствуют	данные отсутствуют	
43	321963.71	281230.85	-	0.1	данные отсутствуют	данные отсутствуют	
44	321966.58	281238.19	-	0.1	данные отсутствуют	данные отсутствуют	
45	321968.85	281245.52	-	0.1	данные отсутствуют	данные отсутствуют	
46	321971.76	281252.8	-	0.1	данные отсутствуют	данные отсутствуют	



ДОКУМЕНТ ПОДПИСАН
ЭЛЕКТРОННОЙ ПОДПИСЬЮ

Сертификат: 3094B7974B3CA8E1F07A347CFAD6FA78

Владелец: ФЕДЕРАЛЬНАЯ СЛУЖБА ГОСУДАРСТВЕННОЙ
РЕГИСТРАЦИИ, КАДАСТРА И КАРТОГРАФИИ
Действителен: с 17.05.2022 по 10.08.2023

полное наименование должности

инициалы, фамилия

Сооружение						
вид объекта недвижимости						
Лист № 4 раздела 5.1			Всего листов раздела 5.1: 9		Всего разделов: 4	Всего листов выписки: 13
06.03.2023г. № КУВИ-001/2023-55241808						
Кадастровый номер:			05:02:000000:2854			
47	321974.03	281260.08	-	0.1	данные отсутствуют	данные отсутствуют
48	321986.05	281292.07	-	0.1	данные отсутствуют	данные отсутствуют
49	321988.02	281291.56	-	0.1	данные отсутствуют	данные отсутствуют
50	321989.54	281296.72	-	0.1	данные отсутствуют	данные отсутствуют
51	321988.09	281297.42	-	0.1	данные отсутствуют	данные отсутствуют
52	321988.17	281297.9	-	0.1	данные отсутствуют	данные отсутствуют
53	321995.99	281319.53	-	0.1	данные отсутствуют	данные отсутствуют
54	322001.53	281334.02	-	0.1	данные отсутствуют	данные отсутствуют
55	322004.02	281341.2	-	0.1	данные отсутствуют	данные отсутствуют
56	322011.49	281370.05	-	0.1	данные отсутствуют	данные отсутствуют
57	322016.72	281390.99	-	0.1	данные отсутствуют	данные отсутствуют
58	322020.87	281405.3	-	0.1	данные отсутствуют	данные отсутствуют
59	322021.69	281415.96	-	0.1	данные отсутствуют	данные отсутствуют
60	322023.92	281427.45	-	0.1	данные отсутствуют	данные отсутствуют
61	322023.4	281434.38	-	0.1	данные отсутствуют	данные отсутствуют
62	322024.45	281449.08	-	0.1	данные отсутствуют	данные отсутствуют
63	322029.79	281515.14	-	0.1	данные отсутствуют	данные отсутствуют



ДОКУМЕНТ ПОДПИСАН
ЭЛЕКТРОННОЙ ПОДПИСЬЮ

Сертификат: 3094B7974B3CA8E1F07A347CFAD6FA78

Владелец: ФЕДЕРАЛЬНАЯ СЛУЖБА ГОСУДАРСТВЕННОЙ
РЕГИСТРАЦИИ, КАДАСТРА И КАРТОГРАФИИ
Действителен: с 17.05.2022 по 10.08.2023

полное наименование должности

инициалы, фамилия

Сооружение							
вид объекта недвижимости							
Лист № 5 раздела 5.1		Всего листов раздела 5.1: 9		Всего разделов: 4		Всего листов выписки: 13	
06.03.2023г. № КУВИ-001/2023-55241808							
Кадастровый номер:			05:02:000000:2854				
64	322031.24	281530.22	-	0.1	данные отсутствуют	данные отсутствуют	
65	322033.56	281559.71	-	0.1	данные отсутствуют	данные отсутствуют	
66	322033.99	281563.13	-	0.1	данные отсутствуют	данные отсутствуют	
67	322035.81	281563.16	-	0.1	данные отсутствуют	данные отсутствуют	
68	322035.98	281564.77	-	0.1	данные отсутствуют	данные отсутствуют	
69	322034.17	281564.9	-	0.1	данные отсутствуют	данные отсутствуют	
70	322034.25	281567.35	-	0.1	данные отсутствуют	данные отсутствуют	
71	322036.4	281590.16	-	0.1	данные отсутствуют	данные отсутствуют	
72	322037.67	281606.06	-	0.1	данные отсутствуют	данные отсутствуют	
73	322039.14	281620.98	-	0.1	данные отсутствуют	данные отсутствуют	
74	322040.33	281635.91	-	0.1	данные отсутствуют	данные отсутствуют	
75	322043.61	281671.86	-	0.1	данные отсутствуют	данные отсутствуют	
76	322044.18	281677.22	-	0.1	данные отсутствуют	данные отсутствуют	
77	322045.93	281677.14	-	0.1	данные отсутствуют	данные отсутствуют	
78	322046.13	281677.75	-	0.1	данные отсутствуют	данные отсутствуют	
79	322046.09	281678.82	-	0.1	данные отсутствуют	данные отсутствуют	
80	322044.32	281678.89	-	0.1	данные отсутствуют	данные отсутствуют	



ДОКУМЕНТ ПОДПИСАН
ЭЛЕКТРОННОЙ ПОДПИСЬЮ

Сертификат: 3094B7974B3CA8E1F07A347CFAD6FA78

Владелец: ФЕДЕРАЛЬНАЯ СЛУЖБА ГОСУДАРСТВЕННОЙ
РЕГИСТРАЦИИ, КАДАСТРА И КАРТОГРАФИИ
Действителен: с 17.05.2022 по 10.08.2023

полное наименование должности

инициалы, фамилия

Сооружение						
вид объекта недвижимости						
Лист № 6 раздела 5.1			Всего листов раздела 5.1: 9		Всего разделов: 4	Всего листов выписки: 13
06.03.2023г. № КУВИ-001/2023-55241808						
Кадастровый номер:			05:02:000000:2854			
81	322044.31	281679.42	-	0.1	данные отсутствуют	данные отсутствуют
82	322048.34	281723.82	-	0.1	данные отсутствуют	данные отсутствуют
83	322048.86	281731.13	-	0.1	данные отсутствуют	данные отсутствуют
84	322049.68	281738.69	-	0.1	данные отсутствуют	данные отсутствуют
85	322053.35	281781.93	-	0.1	данные отсутствуют	данные отсутствуют
86	322054.47	281792.71	-	0.1	данные отсутствуют	данные отсутствуют
87	322056.17	281792.78	-	0.1	данные отсутствуют	данные отсутствуют
88	322056.13	281793.51	-	0.1	данные отсутствуют	данные отсутствуют
89	322056.33	281794.28	-	0.1	данные отсутствуют	данные отсутствуют
90	322054.63	281794.47	-	0.1	данные отсутствуют	данные отсутствуют
91	322054.73	281796.62	-	0.1	данные отсутствуют	данные отсутствуют
92	322063.3	281894.29	-	0.1	данные отсутствуют	данные отсутствуют
93	322063.51	281896.04	-	0.1	данные отсутствуют	данные отсутствуют
94	322065.3	281896.01	-	0.1	данные отсутствуют	данные отсутствуют
95	322065.59	281897.69	-	0.1	данные отсутствуют	данные отсутствуют
96	322063.77	281897.89	-	0.1	данные отсутствуют	данные отсутствуют
97	322064.2	281901.95	-	0.1	данные отсутствуют	данные отсутствуют



ДОКУМЕНТ ПОДПИСАН
ЭЛЕКТРОННОЙ ПОДПИСЬЮ

Сертификат: 3094B7974B3CA8E1F07A347CFAD6FA78

Владелец: ФЕДЕРАЛЬНАЯ СЛУЖБА ГОСУДАРСТВЕННОЙ
РЕГИСТРАЦИИ, КАДАСТРА И КАРТОГРАФИИ
Действителен: с 17.05.2022 по 10.08.2023

полное наименование должности

инициалы, фамилия

Сооружение							
вид объекта недвижимости							
Лист № 7 раздела 5.1		Всего листов раздела 5.1: 9		Всего разделов: 4		Всего листов выписки: 13	
06.03.2023г. № КУВИ-001/2023-55241808							
Кадастровый номер:			05:02:000000:2854				
98	322065.28	281917.45	-	0.1	данные отсутствуют	данные отсутствуют	
99	322072.49	281999.18	-	0.1	данные отсутствуют	данные отсутствуют	
100	322074.39	281999.11	-	0.1	данные отсутствуют	данные отсутствуют	
101	322074.47	281999.9	-	0.1	данные отсутствуют	данные отсутствуют	
102	322074.51	282000.77	-	0.1	данные отсутствуют	данные отсутствуют	
103	322072.75	282000.97	-	0.1	данные отсутствуют	данные отсутствуют	
104	322072.67	282001.39	-	0.1	данные отсутствуют	данные отсутствуют	
105	322074.71	282023.96	-	0.1	данные отсутствуют	данные отсутствуют	
106	322075.79	282038.51	-	0.1	данные отсутствуют	данные отсутствуют	
107	322080.91	282095.17	-	0.1	данные отсутствуют	данные отсутствуют	
108	322082.89	282095.05	-	0.1	данные отсутствуют	данные отсутствуют	
109	322082.91	282096.7	-	0.1	данные отсутствуют	данные отсутствуют	
110	322081.25	282096.88	-	0.1	данные отсутствуют	данные отсутствуют	
111	322081.21	282098.38	-	0.1	данные отсутствуют	данные отсутствуют	
112	322086.07	282150.33	-	0.1	данные отсутствуют	данные отсутствуют	
113	322087.25	282165.49	-	0.1	данные отсутствуют	данные отсутствуют	
114	322090.02	282189.65	-	0.1	данные отсутствуют	данные отсутствуют	



ДОКУМЕНТ ПОДПИСАН
ЭЛЕКТРОННОЙ ПОДПИСЬЮ

Сертификат: 3094B7974B3CA8E1F07A347CFAD6FA78

Владелец: ФЕДЕРАЛЬНАЯ СЛУЖБА ГОСУДАРСТВЕННОЙ
РЕГИСТРАЦИИ, КАДАСТРА И КАРТОГРАФИИ
Действителен: с 17.05.2022 по 10.08.2023

полное наименование должности

инициалы, фамилия

Сооружение							
вид объекта недвижимости							
Лист № 8 раздела 5.1		Всего листов раздела 5.1: 9		Всего разделов: 4		Всего листов выписки: 13	
06.03.2023г. № КУВИ-001/2023-55241808							
Кадастровый номер:			05:02:000000:2854				
115	322091.14	282206.64	-	0.1	данные отсутствуют	данные отсутствуют	
116	322092.04	282215.39	-	0.1	данные отсутствуют	данные отсутствуют	
1	321941.83	280657.79	-	0.1	данные отсутствуют	данные отсутствуют	
2	321941.52	280659.32	-	0.1	данные отсутствуют	данные отсутствуют	
3	321940.7	280659.16	-	0.1	данные отсутствуют	данные отсутствуют	
4	321941	280657.62	-	0.1	данные отсутствуют	данные отсутствуют	
1	321941.83	280657.79	-	0.1	данные отсутствуют	данные отсутствуют	
2. Сведения о предельных высоте и глубине конструктивных элементов объекта недвижимости							
Предельная глубина конструктивных элементов объекта недвижимости, м				данные отсутствуют			
Предельная высота конструктивных элементов объекта недвижимости, м				данные отсутствуют			



ДОКУМЕНТ ПОДПИСАН
ЭЛЕКТРОННОЙ ПОДПИСЬЮ

Сертификат: 3094B7974B3CA8E1F07A347CFAD6FA78

Владелец: ФЕДЕРАЛЬНАЯ СЛУЖБА ГОСУДАРСТВЕННОЙ
РЕГИСТРАЦИИ, КАДАСТРА И КАРТОГРАФИИ
Действителен: с 17.05.2022 по 10.08.2023

полное наименование должности

инициалы, фамилия

Сооружение			
вид объекта недвижимости			
Лист № 9 раздела 5.1	Всего листов раздела 5.1: 9	Всего разделов: 4	Всего листов выписки: 13
06.03.2023г. № КУВИ-001/2023-55241808			
Кадастровый номер:		05:02:000000:2854	

3. Сведения о характерных точках пересечения контура объекта недвижимости с контуром (контурами) иных зданий, сооружений, объектов незавершенного строительства

Система координат МСК-05

Номера характерных точек контура	Координаты, м		Средняя квадратическая погрешность определения координат характерных точек контура, м	Глубина, высота, м		Кадастровые номера иных объектов недвижимости, с контурами которых пересекается контур данного объекта недвижимости
	X	Y		H1	H2	
1	2	3	4	5	6	7
данные отсутствуют	данные отсутствуют	данные отсутствуют	данные отсутствуют	данные отсутствуют	данные отсутствуют	данные отсутствуют



ДОКУМЕНТ ПОДПИСАН
ЭЛЕКТРОННОЙ ПОДПИСЬЮ

Сертификат: 3094B7974B3CA8E1F07A347CFAD6FA78

Владелец: ФЕДЕРАЛЬНАЯ СЛУЖБА ГОСУДАРСТВЕННОЙ
РЕГИСТРАЦИИ, КАДАСТРА И КАРТОГРАФИИ
Действителен: с 17.05.2022 по 10.08.2023

полное наименование должности

инициалы, фамилия